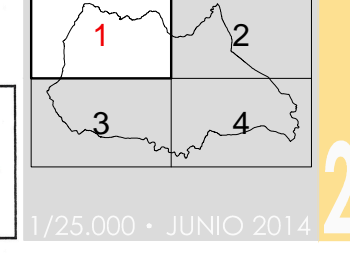



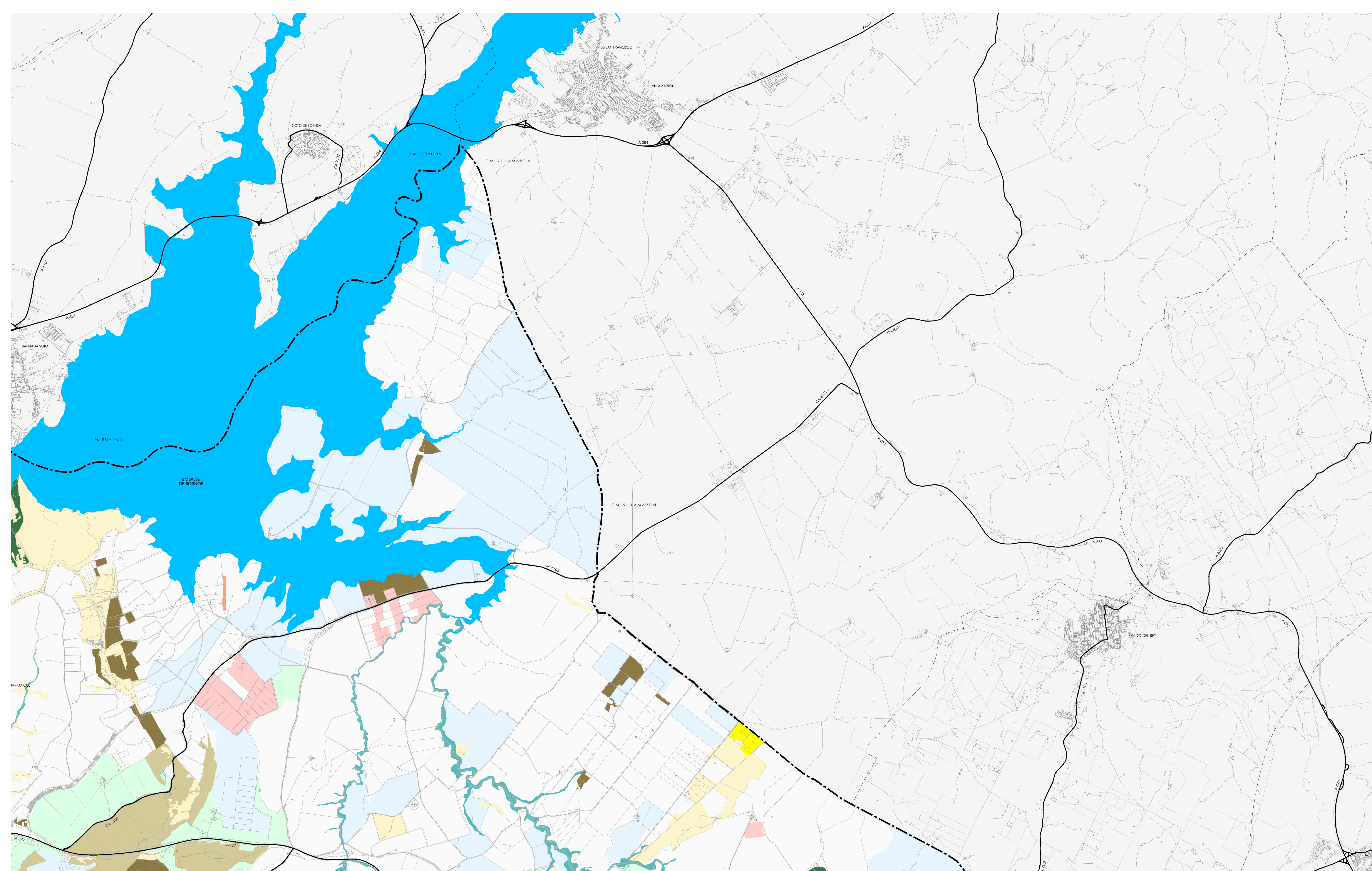
USOS DEL SUELO		OTROS	
	ACEBUCHALES		CAUCES FLUVIALES Y FORMACIONES RIPARIAS
	CONIFERAS		OLIVAR
	QUERCINEAS		VIÑEDOS
	MATORRAL		EMBALSES
	DEHESAS		TIERRAS DE LABOR EN SECAÑO
	EUCALIPTOS		TERRENOS REGADOS PERMANENTEMENTE
	ERIALES Y PASTIZALES		SISTEMAS GENERALES
	TURÍSTICO		TERCIARIO
	ASENTAMIENTOS		LÍMITE DEL TÉRMINO MUNICIPAL
	ZONAS DE EXTRACCIÓN MINERA		CARRETERA
	INDUSTRIAL		
	RESIDENCIAL		

DILIGENCIA: El presente documento de Avance de la Revisión de Plan General de Ordenación Urbánica de Arcos de la Frontera fue aprobado por el Excmo. Ayuntamiento Pleno en sesión de fecha 30 de Junio de 2.014.




PLANOS DE INFORMACIÓN

2.6 MEDIO FÍSICO USOS DEL SUELO



USOS DEL SUELO			OTROS	
	ACEBUCHALES			SISTEMAS GENERALES
	CONIFERAS			TERCIARIO
	QUERCINEAS			LÍMITE DEL TÉRMINO MUNICIPAL
	MATORRAL			CARRETERA
	DEHESAS			ERIALES Y PASTIZALES
	EUCALIPTOS			TURÍSTICO
	TERRENOS REGADOS PERMANENTEMENTE			ASENTAMIENTOS
	TERRANOS REGADOS PERMANENTEMENTE			ZONAS DE EXTRACCIÓN MINERA
	TERRANOS REGADOS PERMANENTEMENTE			INDUSTRIAL
	TERRANOS REGADOS PERMANENTEMENTE			RESIDENCIAL

DILIGENCIA: El presente documento de Avance de la Revisión de Plan General de Ordenación Urbánística de Arcos de la Frontera fue aprobado por el Excmo. Ayuntamiento Pleno en sesión de fecha 30 de Junio de 2.014.



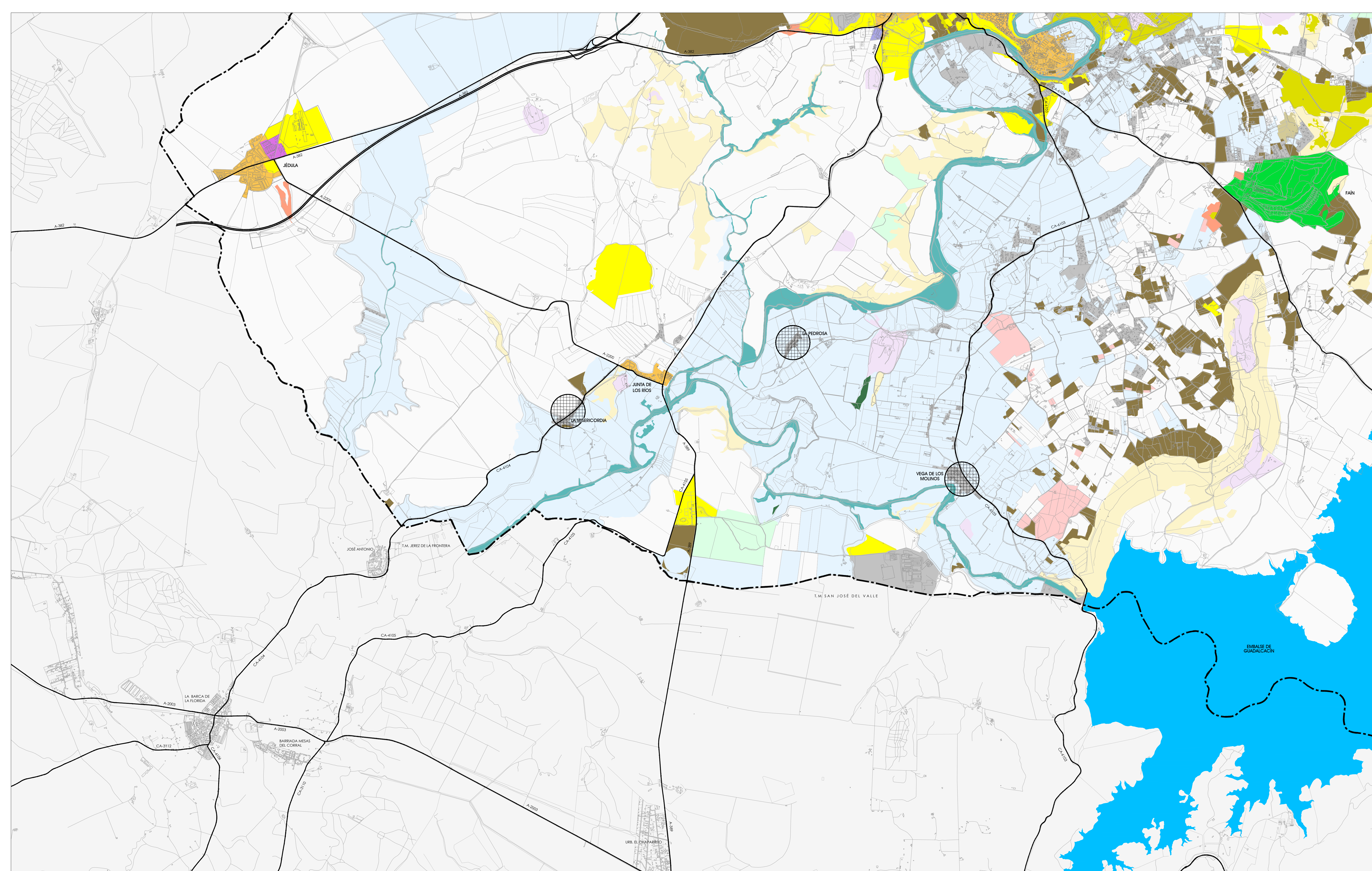
125.000 - JUNIO 2014

PLANOS DE INFORMACIÓN

2.6 MEDIO FÍSICO USOS DEL SUELO

AVANCE

Plan General Ordenación Urbánística



USOS DEL SUELO			OTROS		
	ACEBUCHALES		CAUCES FLUVIALES Y FORMACIONES RIPARIAS		ERIALES Y PASTIZALES
	CONIFERAS		OLIVAR		TURÍSTICO
	QUERCINEAS		VIÑEDOS		ASENTAMIENTOS
	MATORRAL		EMBALSÉS		ZONAS DE EXTRACCIÓN MINERA
	DEHESAS		TIERRAS DE LABOR EN SECAÑO		INDUSTRIAL
	EUCALIPTOS		TERRENOS REGADOS PERMANENTEMENTE		RESIDENCIAL
					LÍMITE DEL TÉRMINO MUNICIPAL
					CARRETERA

DILIGENCIA: El presente documento de Avance de la Revisión de Plan General de Ordenación Urbanística de Arcos de la Frontera fue aprobado por el Excmo. Ayuntamiento Pleno en sesión de fecha 30 de Junio de 2014.

EL SECRETARIO GENERAL, Fdo: Bernardo Muñoz Pérez

1 2

3 4

PLANOS DE INFORMACIÓN

2.6

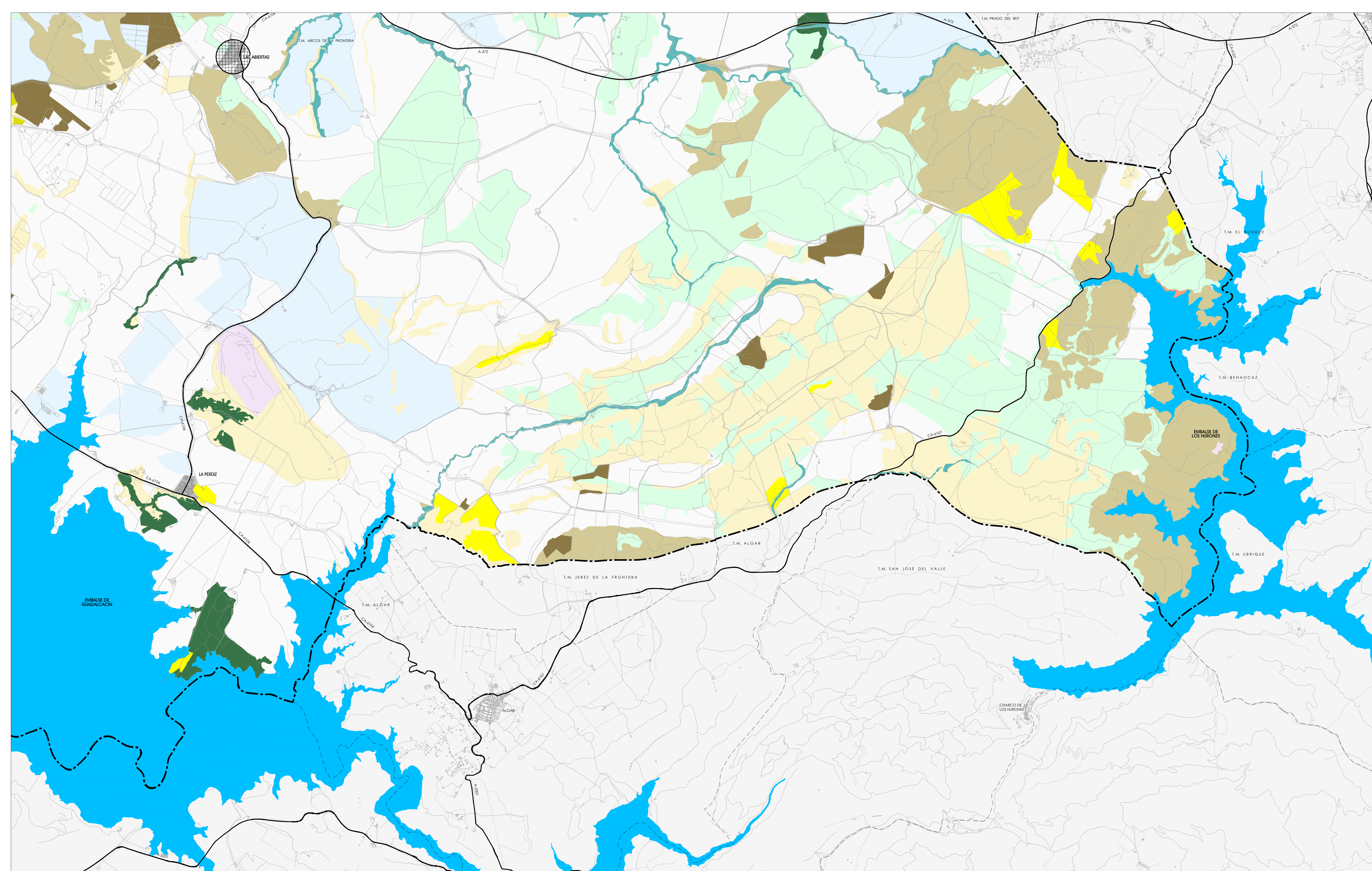
MEDIO FÍSICO
USOS DEL SUELO

Ordenación Urbanística

Plan General

Arcos de la Frontera

A V A N C E



USOS DEL SUELO			OTROS		
	ACEBUCHALES		CAUCES FLUVIALES Y FORMACIONES RIPARIAS		ERIALES Y PASTIZALES
	CONIFERAS		OLIVAR		TURÍSTICO
	QUERCINEAS		VIÑEDOS		ASENTAMIENTOS
	MATORRAL		EMBALSES		ZONAS DE EXTRACCIÓN MINERA
	DEHESAS		TIERRAS DE LABOR EN SECAÑO		INDUSTRIAL
	EUCALIPTOS		TERRENOS REGADOS PERMANENTEMENTE		RESIDENCIAL
					SISTEMAS GENERALES
					TERCIARIO
					LÍMITE DEL TERRITORIO MUNICIPAL
					CARRETERA

DILIGENCIA: El presente documento de Avance de la Revisión de Plan General de Ordenación Urbanística de Arcos de la Frontera fue aprobado por el Excmo. Ayuntamiento Pleno en sesión de fecha 30 de Junio de 2.014.
 EL SECRETARIO GENERAL, Fdo: Bernardo Muñoz Pérez

1 2
3 4

1:25.000 - JUNIO 2014

PLANOS DE INFORMACIÓN

2.6 MEDIO FÍSICO USOS DEL SUELO

AVANCE

Plan General Ordenación Urbanística